




АГЕНТСТВО ПО РАЗВИТИЮ
ЧЕЛОВЕЧЕСКОГО КАПИТАЛА
НА ДАЛЬНЕМ ВОСТОКЕ

**Федеральная информационная система для
предоставления гражданам земельных участков
«НаДальнийВосток.рф»**



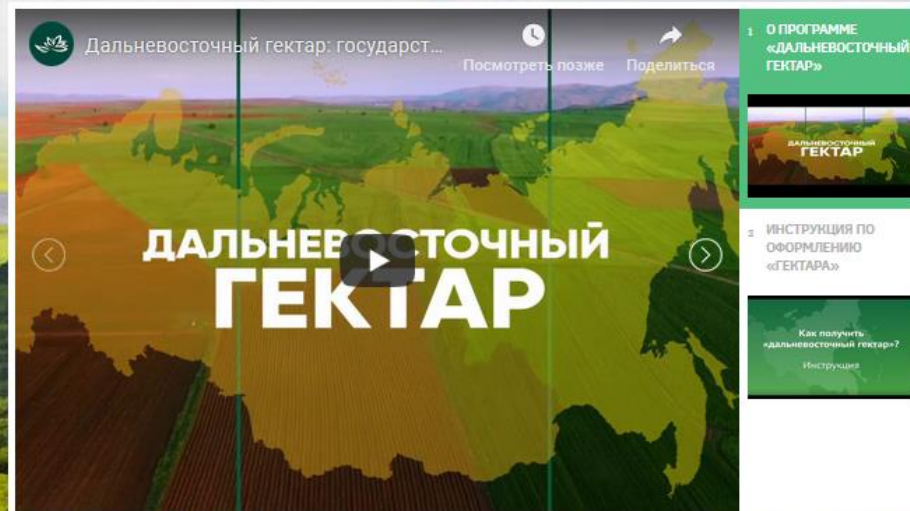
Федеральная информационная система для предоставления гражданам земельных участков «НаДальнийВосток.рф» (ФИС)

КАЖДЫЙ ГРАЖДАНИН РФ ИМЕЕТ ПРАВО
ПОЛУЧИТЬ ГЕКТАР ЗЕМЛИ
НА ДАЛЬНЕМ ВОСТОКЕ



ВЫБРАТЬ УЧАСТОК

8 800 200 32 51



Дальневосточный гектар: государст...
Посмотреть позже Поделиться

ДАЛЬНЕВОСТОЧНЫЙ
ГЕКТАР

1 О ПРОГРАММЕ
«ДАЛЬНЕВОСТОЧНЫЙ
ГЕКТАР»

2 ИНСТРУКЦИЯ ПО
ОФОРМЛЕНИЮ
«ГЕКТАРА»

Как получить
«дальневосточный гектар»?
Инструкция



 ПОЛУЧИТЬ
ЛЬГОТНЫЙ КРЕДИТ

 КООПЕРАЦИЯ НА ГЕКТАРАХ

 НАЙТИ СОСЕДЕЙ

СООБЩЕСТВА В СОЦИАЛЬНЫХ СЕТЯХ



Начало работы в личном кабинете уполномоченного органа

Регистрация УО

Заявка на регистрацию организации

ОСНОВНАЯ ИНФОРМАЦИЯ

ПОЛНОЕ НАИМЕНОВАНИЕ: Самое главное управление

СОКРАЩЕННОЕ НАИМЕНОВАНИЕ: Самое главное

ОГРН: 0484772599697

КПП: 026321367

ИНН: 5976199490

ОРГАНИЗАЦИОННО-ПРАВОВАЯ ФОРМА: 75403-Муниципальные бюджетные учреждения

ЮРИДИЧЕСКИЙ АДРЕС: Россия, 113023, Читинская область, город Серебряные Пруды, ул. Гоголя, д. 00, кв. 52

ПОЧТОВЫЙ АДРЕС: Россия, 708588, Ярославская область, город Балашиха, пер. Домодедовская, д. 69, кв. 82

ТЕЛЕФОН: +7 (922) 836-8537

ФАКС: (812) 772-67-46

АДРЕС ЭЛЕКТРОННОЙ ПОЧТЫ: zgusev@ignatev.com

ДОПОЛНИТЕЛЬНАЯ ИНФОРМАЦИЯ

ОФИЦИАЛЬНЫЙ САЙТ В СЕТИ ИНТЕРНЕТ:

УРОВЕНЬ ОРГАНИЗАЦИИ *

ТЕРРИТОРИЯ *

НАСТРОЙКИ ДОСТУПА


ТИП ОРГАНИЗАЦИИ *

СПОСОБ ПОДАЧИ ЗАЯВЛЕНИЯ Только на бумажном носителе

РУКОВОДИТЕЛЬ

ФИО: Селиванов Игорь Лукич

Авторизации



ВОЙТИ \ ЗАРЕГИСТРИРОВАТЬСЯ
ЧЕРЕЗ ПОРТАЛ GOSUSLUGI.RU

Доступ к сервисам
электронного правительства

Войти как

Профиль пользователя

На Дальний Восток.рф

КАРТА ЗАЯВИТЕЛИ ЗАЯВЛЕНИЯ ДОГОВОРЫ ДЕКЛАРАЦИИ Чистякова Л.Б. 1

ПРОФИЛЬ ПОЛЬЗОВАТЕЛЯ МОИ ПОЛНОМОЧИЯ ОРГАНИЗАЦИЯ СОТРУДНИКИ ФИЛИАЛЫ

МОИ ПОЛНОМОЧИЯ

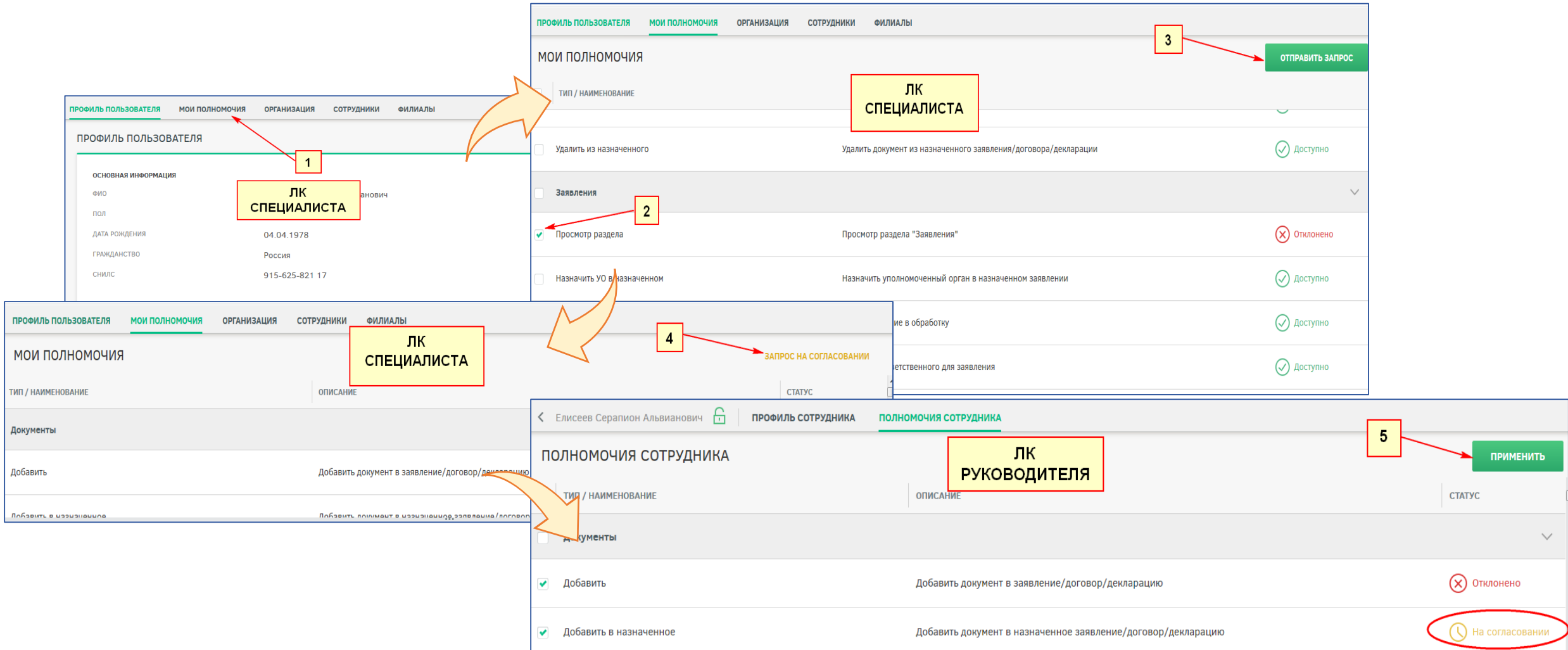
<input type="checkbox"/> ТИП / НАИМЕНОВАНИЕ	ОПИСАНИЕ	
Документы		
<input type="checkbox"/> Добавить	Добавить документ в заявление/договор/декларацию	<input checked="" type="checkbox"/> Доступно
<input type="checkbox"/> Добавить в назначенное	Добавить документ в назначенное заявление/договор/декларацию	<input checked="" type="checkbox"/> Доступно
<input type="checkbox"/> Удалить	Удалить документ из заявления/договора/декларации	<input checked="" type="checkbox"/> Доступно
<input type="checkbox"/> Удалить из назначенного	Удалить документ из назначенного заявления/договора/декларации	<input checked="" type="checkbox"/> Доступно
Заявления		
<input type="checkbox"/> Просмотр раздела	Просмотр раздела "Заявления"	<input checked="" type="checkbox"/> Доступно

ВАШ КОММЕНТАРИЙ К ЗАПРОСУ

ПРИКРЕПИТЕ ДОКУМЕНТЫ

© 2016 Министерство Российской Федерации по развитию Дальнего Востока

Порядок действий при добавлении соответствующих полномочий



1 ЛК СПЕЦИАЛИСТА

2 ЛК СПЕЦИАЛИСТА

3 ОТПРАВИТЬ ЗАПРОС

4 ЗАПРОС НА СОГЛАСОВАНИИ

5 ЛК РУКОВОДИТЕЛЯ

На согласовании

Работа в разделе «Заявления»

Реестр заявлений

На Дальний Восток.рф

КАРТА ЗАЯВИТЕЛИ ЗАЯВЛЕНИЯ ДОГОВОРЫ ДЕКЛАРАЦИИ Начальников С.М. 54

НАЗНАЧИТЬ ОТВЕТСТВЕННОГО ОБРАБОТАТЬ ЗАЯВЛЕНИЕ

РЕЕСТР ЗАЯВЛЕНИЙ

ФИО ГРАЖДАНИНА/ Организатора группы	КАДАСТРОВЫЙ НОМЕР	ТИП ЗАЯВЛЕНИЯ	ПЛОЩАДЬ УЧАСТКА	ОСТАЛОСЬ ДНЕЙ НА ОБРАБОТКУ	СТАТУС ЗАЯВЛЕНИЯ	ЗУ ИЗ СОСТАВА ЗЕМЕЛЬ ЛЕСНОГО ФОНДА	СУБЪЕКТ РФ
Чурина Амина Леонидовна		Персональное	0.9976 га	94	Заявление подано	Нет	Чукотский автономный округ
Никифорова Яна Ивановна		Персональное	0.9976 га	9	Направлено на ГКУ	Нет	Чукотский автономный округ
Григорьева Дарья Андреевна		Персональное	0.9986 га	3	Заявление - Изменение границ	Нет	Еврейская автономная область
Иванова Ирина Алексеевна		Персональное	54 га		Заявление - Возвращено	Нет данных	
Пахомова Анфиса Львовна	79.05.3700002:12	Персональное	0.00044 га	4	Заявление на рассмотрении	Нет	

Всего записей: 6 | Найдено записей: 6 | Показывать по: 10 15 20 30 50

© 2016 Министерство Российской Федерации по развитию Дальнего Востока | Call-центр и техподдержка 8 800 200 32 51 | Viber +7 977 8234 727 | Обратная связь

Выбранное заявление

На Дальний Восток.рф

КАРТА ЗАЯВИТЕЛИ ЗАЯВЛЕНИЯ ДОГОВОРЫ ДЕКЛАРАЦИИ Начальников С.М. 165

Истомин Олег | Заявление подано

НАЗНАЧИТЬ УО | ВЗЯТЬ В ОБРАБОТКУ | РАЗМЕСТИТЬ

КАРТОНКА УЧАСТКА

ИНФОРМАЦИЯ О ЗАЯВИТЕЛЕ

ДОКУМЕНТЫ

ДОПОЛНИТЕЛЬНАЯ ИНФОРМАЦИЯ

ИСТОРИЯ ИЗМЕНЕНИЙ

СООБЩЕНИЯ

ЗЕМЕЛЬНЫЙ УЧАСТОК-1 ({{DD38B789-9255-42F0-879C-E99433E4DE3F}})

Общие сведения

РАСПОЛОЖЕНИЕ: Широта 48°14'21" Долгота 130°57'14"
Земельный участок-1
Разница с Москвой +7 часов
Кадастровый квартал:

ЧАСОВОЙ ПОЯС: +10 GMT
Разница с Москвой +7

Площадь земельного участка
10.36974 га

Инфраструктура




ТРАНСПОРТНОЕ СООБЩЕНИЕ


Уличная дорожная сеть в населенных пунктах: 38 км | Амурзет: 59 км | с. Столбовое: 37 км
Биробиджан: 148 км | Хабаровск: 299 км

Предполагаемые виды разрешенного использования
Не выбран

© 2016 Министерство Российской Федерации по развитию Дальнего Востока | Call-центр и техподдержка 8 800 200 32 51 | Viber +7 977 8234 727 и Telegram https://telegram.me/hcfe_bot | Обратная связь

Переназначение заявления



ДОГОВОРЫ  ДЕКЛАРАЦИИ  Начальников С.М.  166

НАЗНАЧИТЬ УО | ВЗЯТЬ В ОБРАБОТКУ | **РАЗМЕСТИТЬ** | 

✓ В случае, если в компетенцию
уполномоченного органа не входит
предоставление испрашиваемого
земельного участка
(кнопка -«Назначить УО»)

3 рабочих дня

Выберите вариант переназначения

 **В уполномоченный орган** |  В подведомственное учреждение

ТЕКУЩИЙ УО:
Еще одно главное управление (8254891945079)

УРОВЕНЬ УО:

ТЕРРИТОРИЯ:




НАИМЕНОВАНИЕ УО:


ОСНОВАНИЕ НАЗНАЧЕНИЯ:

НАЗНАЧИТЬ | **ОТМЕНИТЬ**



Возврат заявления

ДОГОВОРЫ  ДЕКЛАРАЦИИ |  Начальников С.М.  16

НАЗНАЧИТЬ УО | ВЗЯТЬ В ОБРАБОТКУ | **РАЗМЕСТИТЬ** | 

ВЕРНУТЬ


✓ При наличии оснований
для возврата заявления заявителю
(кнопка -«Вернуть»)
7 рабочих дней

Возврат заявления ✕


ОСНОВАНИЯ ДЛЯ ВОЗВРАТА *

п. 1, ч. 1, ст. 4 - Не указано ФИО гражданина ✕ v

УВЕДОМЛЕНИЕ О ВОЗВРАТЕ ЗАЯВЛЕНИЯ

 [Выбрать файл](#)

ДАТА ПРИНЯТИЯ РЕШЕНИЯ О ВОЗВРАТЕ ЗАЯВЛЕНИЯ *

08.11.2017 

КОММЕНТАРИЙ *

ВЕРНУТЬ **ОТМЕНИТЬ**

Порядок обработки заявления

Размещение в ФИС

На Дальний Восток.рф

Муштей Максим Геннадьевич

Заявление подано

КАРТА ЗАЯВИТЕЛИ ЗАЯВЛЕНИЯ ДОГОВОРЫ ДЕКЛАРАЦИИ Калинин П.А. 106

НАЗНАЧИТЬ УО ВЗЯТЬ В ОБРАБОТКУ **РАЗМЕСТИТЬ**

КАРТОНКА УЧАСТКА

ИНФОРМАЦИЯ О ЗАЯВИТЕЛЕ

ДОКУМЕНТЫ

ДОПОЛНИТЕЛЬНАЯ ИНФОРМАЦИЯ

ИСТОРИЯ ИЗМЕНЕНИЙ

СООБЩЕНИЯ

ЗЕМЕЛЬНЫЙ УЧАСТОК-1 ({1F282D1B-429E-44E7-A8F0-0DF8EA8142CE})

Общие сведения

РАСПОЛОЖЕНИЕ Широта 48°58'44" Долгота 131°7'35"
Земельный участок-1
Разница с Москвой +7 часов
Кадастровый квартал: 79:05:0000000

часовой пояс +10 GMT
Разница с Москвой +7

ГРАНИЦЫ ЗУ ФИС

Площадь земельного участка

✓ Подлежит размещению в Системе при отсутствии оснований переназначения в соответствующий УО или возврата заявителю (кнопка «Разместить»)

Утверждение схемы

ДЕКЛАРАЦИИ Козлов М.Е. 7

ИЗМЕНИТЬ ГРАНИЦЫ **УТВЕРДИТЬ**

ПРИОСТАНОВИТЬ

ОТМЕНИТЬ РЕШЕНИЕ

Утверждение СРЗУ

ТИП ДОКУМЕНТА *
Выберите тип документа

НОМЕР ДОКУМЕНТА *

ДАТА ПРИНЯТИЯ РЕШЕНИЯ ОБ УТВЕРЖДЕНИИ *
13.12.2017

УТВЕРДИТЬ ОТМЕНИТЬ

Приостановление рассмотрения

Приостановление рассмотрения заявления

ОСНОВАНИЯ ПРИОСТАНОВЛЕНИЯ РАССМОТРЕНИЯ ЗАЯВЛЕНИЯ *
Выберите значения

УВЕДОМЛЕНИЕ О ПРИОСТАНОВЛЕНИИ РАССМОТРЕНИЯ ЗАЯВЛЕНИЯ *
+ Выбрать файл





ДАТА ПРИНЯТИЯ РЕШЕНИЯ О ПРИОСТАНОВЛЕНИИ РАССМОТРЕНИЯ ЗАЯВЛЕНИЯ *
25.10.2018

КОММЕНТАРИЙ

ПРИОСТАНОВИТЬ ОТМЕНИТЬ

Порядок действий при наличии оснований для отказа

Возможные варианты схемы размещения ЗУ

 ЗАЯВЛЕНИЯ |
  ДОГОВОРЫ |
  ДЕКЛАРАЦИИ |
 Калинин П.А. |
  106

ОТПРАВИТЬ УВЕДОМЛЕНИЕ О ВРИ |
 ИЗМЕНИТЬ ГРАНИЦЫ |
 УТВЕРДИТЬ

На Дальний Восток.рф

Красильникова Инесса Сергеевна | Заявление - Изменение границ | НАПРАВИТЬ ЗАЯВЛЕНИЕ

КАРТОНА УЧАСТКА | ВОЗМОЖНЫЕ ВАРИАНТЫ | ИСХОДНЫЙ ЗУ ЗАЯВИТЕЛЯ

ЗЕМЕЛЬНЫЙ УЧАСТОК-2 ((67450508-B2DA-4F81-BD87-D2F1DCE986FF))

Возможные варианты схемы размещения земельного участка

Сформируйте и проверьте возможные варианты схемы размещения земельного участка на публичной кадастровой карте с учетом изменения местоположения границ земельного участка. При этом в случае невозможности подготовки схемы размещения земельного участка без уменьшения его площади, площадь земельного участка может быть уменьшена при наличии письменного согласия гражданина.

СОФОРМИРОВАТЬ УЧАСТОК

Перечень земельных участков, которые могут быть предоставлены уполномоченным органом

Сформируйте и проверьте перечень земельных участков, которые могут быть предоставлены уполномоченным органом в безвозмездное пользование в соответствии с Федеральным законом №119-ФЗ.

ДОБАВИТЬ УЧАСТОК

Подготовка возможных вариантов схемы размещения земельного участка

Выбрать все объекты

Возможный вариант СЗУ-1 Группа из: 1 чел.
Площадь в WGS: 0.9976 Га, Периметр: 400 м

Подготовить и передать в портал возможный вариант СЗУ

Граница	Характеристики	Проверка	Документы
Номер	Координаты	Расстояние	
1	N69.6712 E170.3836	100 м	
2	N69.6721 E170.3836	100 м	
3	N69.6721 E170.3862	100 м	
4	N69.6712 E170.3862	100 м	

Комментарий:

На Дальний Восток.рф

Красильникова Инесса Сергеевна | Заявление - Изменение границ | НАПРАВИТЬ ЗАЯВЛЕНИЕ

КАРТОНА УЧАСТКА | ВОЗМОЖНЫЕ ВАРИАНТЫ | ИСХОДНЫЙ ЗУ ЗАЯВИТЕЛЯ

ЗЕМЕЛЬНЫЙ УЧАСТОК-2 ((67450508-B2DA-4F81-BD87-D2F1DCE986FF))

Возможные варианты схемы размещения земельного участка

Сформируйте и проверьте возможные варианты схемы размещения земельного участка на публичной кадастровой карте с учетом изменения местоположения границ земельного участка. При этом в случае невозможности подготовки схемы размещения земельного участка без уменьшения его площади, площадь земельного участка может быть уменьшена при наличии письменного согласия гражданина.

СОФОРМИРОВАТЬ УЧАСТОК

НАИМЕНОВАНИЕ	ПЛОЩАДЬ В МСК	КАДАСТРОВЫЙ КВАРТАЛ	МЕСТОПОЛОЖЕНИЕ	СКАЧАТЬ
Возможный вариант СЗУ-2	0.9976 га		Широта 69°40'22" Долгота 170°23'12"	PDF XML
Возможный вариант СЗУ-1	0.9976 га		Широта 69°40'18" Долгота 170°23'6"	PDF XML

Перечень земельных участков, которые могут быть предоставлены уполномоченным органом

Сформируйте и проверьте перечень земельных участков, которые могут быть предоставлены уполномоченным органом в безвозмездное пользование в соответствии с Федеральным законом №119-ФЗ.

ДОБАВИТЬ УЧАСТОК

Добавить участок

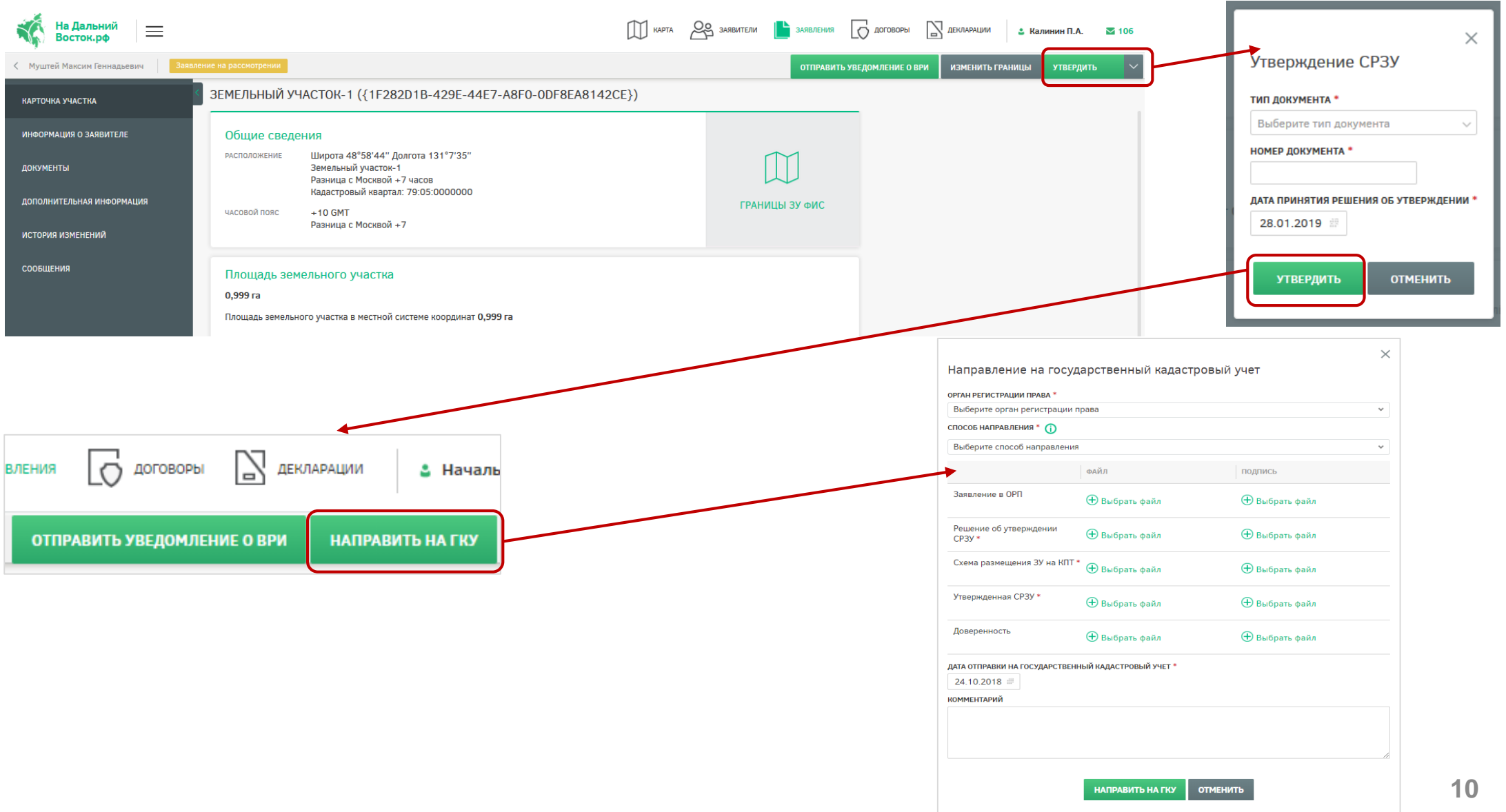
КАДАСТРОВЫЙ НОМЕР УЧАСТКА *

НАЗВАНИЕ УЧАСТКА

ДОБАВИТЬ | ОТМЕНИТЬ

Перечень ЗУ, которые могут быть предоставлены

Порядок действий при утверждении схемы размещения ЗУ, в том числе при согласии гражданина с иными вариантами СРЗУ и направление на ГКУ



The screenshot shows the 'На Дальний Восток.рф' portal interface. The main area displays details for a land plot (ЗЕМЕЛЬНЫЙ УЧАСТОК-1) with its location and area (0,999 га). A red box highlights the 'УТВЕРДИТЬ' button in the top navigation bar. A modal window titled 'Утверждение СРЗУ' is open, showing fields for document type, number, and date of decision, with a red box around the 'УТВЕРДИТЬ' button. Below, another modal window 'Направление на государственный кадастровый учет' is shown, with a red box around the 'НАПРАВЛЕНИЕ НА ГКУ' button. This modal contains a table of documents to be submitted:

	файл	подпись
Заявление в ОРП	Выбрать файл	Выбрать файл
Решение об утверждении СРЗУ *	Выбрать файл	Выбрать файл
Схема размещения ЗУ на КПТ *	Выбрать файл	Выбрать файл
Утвержденная СРЗУ *	Выбрать файл	Выбрать файл
Доверенность	Выбрать файл	Выбрать файл

At the bottom of the main interface, a red box highlights the 'НАПРАВЛЕНИЕ НА ГКУ' button. The 'Направление на государственный кадастровый учет' modal also includes a date field (24.10.2018) and a comment field.



Перевод в раздел «Договоры»

КАРТА ЗАЯВИТЕЛИ ЗАЯВЛЕНИЯ ДОГОВОРЫ ДЕКЛАРАЦИИ Калинин П.А. 108

НАЗНАЧИТЬ ОТВЕТСТВЕННОГО ОБРАБОТАТЬ ЗАЯВЛЕНИЕ

РЕЕСТР ЗАЯВЛЕНИЙ

ФИО ГРАЖДАНИНА/ ОРГАНИЗАТОРА ГРУППЫ	КАДАСТРОВЫЙ НОМЕР	ТИП ЗАЯВЛЕНИЯ	ПЛОЩАДЬ УЧАСТКА	ОСТАЛОСЬ ДНЕЙ НА ОБРАБОТКУ	СТАТУС ЗАЯВЛЕНИЯ	КАТЕГОРИЯ ЗЕМЕЛЬ ПО ДАННЫМ УО	ГОРОДСКОЕ/СЕЛЬСКОЕ ПОСЕЛЕНИЕ	СОТРУДНИК, ОТВЕТСТВЕН ОБРАБОТКУ ЗАЯВЛЕНИЯ
Романова Лилия Фёдоровна		Персональное	0.9986 га		ГКУ осуществлен	Прочие земли (категория не ...		Калинин Парфений Авд



Романова Лилия Фёдоровна ГКУ осуществлен

ОТПРАВИТЬ УВЕДОМЛЕНИЕ О ВРИ ПЕРЕВЕСТИ В ДОГОВОР

ЗЕМЕЛЬНЫЙ УЧАСТОК-1 ({8355C26F-6080-4A4F-B66F-E2BCA9B1569B})

Общие сведения

РАСПОЛОЖЕНИЕ	Широта 48°57'16" Долгота 131°2'14" Земельный участок-1 Разница с Москвой +7 часов Кадастровый квартал: 79:05:0000000	ГРАНИЦЫ ЗУ ФИС
ЧАСОВОЙ ПОЯС	+10 GMT Разница с Москвой +7	

Площадь земельного участка

Перевод на стадию договора

УКАЖИТЕ КАДАСТРОВЫЙ НОМЕР ЗЕМЕЛЬНОГО УЧАСТКА *

ПЕРЕВЕСТИ ОТМЕНИТЬ

Раздел «Договоры»

Реестр договоров

На Дальний Восток.рф

КАРТА
ЗАЯВИТЕЛИ
ЗАЯВЛЕНИЯ
ДОГОВОРЫ
ДЕКЛАРАЦИИ
Начальников С.М.
54

РЕЕСТР ДОГОВОРОВ

ФИО ГРАЖДАНИНА / ОРГАНИЗАТОРА ГРУППЫ	КАДАСТРОВЫЙ НОМЕР	ТИП ДОГОВОРА	ПЛОЩАДЬ УЧАСТКА	ОСТАЛОСЬ ДНЕЙ НА ОБРАБОТКУ	СТАТУС ДОГОВОРА	СТАТУС ВРИ	СУБЪЕКТ РФ
<input type="checkbox"/> Богданова София Дмитриевна	65:03:0000012:1	Персональный	0.9976 га		✔ Декларация утверждена	Внесено в ЕФРН	Чукотский автономный округ
<input type="checkbox"/> Каралетян Виктор Иванович	87:02:010001:1	Персональный	0.9976 га		✘ Договор прекращен	Отсутствует	Чукотский автономный округ
<input type="checkbox"/> Емельянов Матвей Борисович	79:05:1300001:272	Персональный	0.9986 га	4	⌚ Заявления глб. отказе предос. на рас...		
<input type="checkbox"/> Исаева Оксана Владимировна	79:05:1300001:271	Коллективный	0.2664 га	22	⌚ Договор форми. направ. заявителю		

➔

Выбранный договор

На Дальний Восток.рф

КАРТА
ЗАЯВИТЕЛИ
ЗАЯВЛЕНИЯ
ДОГОВОРЫ
ДЕКЛАРАЦИИ
Калинин П.А.
109

Формирование договора

Гринченко Сергей Викторович

КАРТОНКА УЧАСТКА

ИНФОРМАЦИЯ О ЗАЯВИТЕЛЕ

ДОКУМЕНТЫ

ДОПОЛНИТЕЛЬНАЯ ИНФОРМАЦИЯ

ИСТОРИЯ ИЗМЕНЕНИЙ

СООБЩЕНИЯ

ЗЕМЕЛЬНЫЙ УЧАСТОК-1 (B7D33DC0-4524-4DDA-96E7-4E315EEBB57F)

Общие сведения

РАСПОЛОЖЕНИЕ: Широта 48°57'3" Долгота 131°2'37"
Земельный участок-1
Разница с Москвой +7 часов
Кадастровый квартал: 79:05:0000000

ЧАСОВОЙ ПОЯС: +10 GMT
Разница с Москвой +7

Площадь земельного участка

0,999 га

Площадь земельного участка в местной системе координат **0,999 га**

Инфраструктура

ТРАНСПОРТНОЕ СООБЩЕНИЕ

Автомобильная дорога "Подъезд к с. Нундур": 25 км	Валдгейм: 136 км	РАССТОЯНИЕ ДО БЛИЖАЙШЕГО НАСЕЛЕННОГО ПУНКТА
Биробиджан: 136 км	Благовещенск: 283 км	село Ядрино 2 км

Предполагаемые виды разрешенного использования

Не выбран

ЭТАПЫ ОФОРМЛЕНИЯ ДОГОВОРА

1. ФОРМИРОВАНИЕ ДОГОВОРА
2. СФОРМИРОВАН И НАПРАВЛЕН ПОЛЬЗОВАТЕЛЮ
3. ПОДПИСАН ПОЛЬЗОВАТЕЛЕМ
4. ПОДПИСАН УО
5. ЗАРЕГИСТРИРОВАН В

[ОТПРАВИТЬ УВЕДОМЛЕНИЕ О ВРИ](#)
[НАПРАВИТЬ ДОГОВОР ЗАЯВИТЕЛЮ](#)

12



Раздел «Договоры» - формирование и направление договора

На Дальний Восток.рф

КАРТА ЗАЯВИТЕЛИ ЗАЯВЛЕНИЯ ДОГОВОРЫ ДЕКЛАРАЦИИ Начальников С.М. 27

Кудряшова Елена Александровна **Формирование договора** ОТПРАВИТЬ УВЕДОМЛЕНИЕ О ВРИ НАПРАВЬТЕ ДОГОВОР ЗАЯВИТЕЛЮ

КАРТОЧКА УЧАСТКА ДОКУМЕНТЫ ДОКУМЕНТЫ ТИПЫ ДОКУМЕНТОВ

ДОКУМЕНТЫ ЗАЯВИТЕЛЯ

Паспортные данные.pdf 83,37 КБ 26.06.2018

Заявление на участок.pdf 83,37 КБ 26.06.2018

СРЗУ.xml 1,86 КБ 26.06.2018

СРЗУ.pdf 94,09 КБ 26.06.2018

ПРИКРЕПИТЬ ДОКУМЕНТЫ + Добавить Удалить

Заявление на постановку на ГКУ.2018-06-27 16:03:58.zip 320,55 КБ 27.06.2018

Документ-основание.pdf 83,37 КБ 27.06.2018

Договор безвозмездного пользования земельным участком.docx 11,10 КБ 27.06.2018

Выписка из ЕГРН.2018-06-16:52:40.zip 79,80 КБ 27.06.2018

СТАПЫ ОФОРМЛЕНИЯ ДОГОВОРА

- 1 ФОРМИРОВАНИЕ ДОГОВОРА
- 2 СФОРМИРОВАН И НАПРАВЛЕН ПОЛЬЗОВАТЕЛЮ
- 3 ПОДПИСАН ПОЛЬЗОВАТЕЛЕМ
- 4 ПОДПИСАН УО
- 5 ЗАРЕГИСТРИРОВАН В РОСРЕЕСТРЕ
- 6 ПЕРЕДАЧА ПРАВА

http://2076.fsis.siberia.gov.ru/... Call-центр и техподдержка 8 800 200 32 51 Viber +7 977 8234 727 Обратная связь

✓ УО в срок, не превышающий **3 рабочих дней** с момента осуществления ГКУ ЗУ, осуществляет подготовку проекта договора безвозмездного пользования и направляет его для подписания заявителю

Изменение статуса

Проект договора будет направлен заявителю для дальнейшего подписания.

ДАТА НАПРАВЛЕНИЯ ПРОЕКТА ДОГОВОРА *
28.01.2019

Дополнительный способ направления документов заявителю:
Через ФИС «На Дальний Восток»

НАПРАВЬТЕ ДОГОВОР ОТМЕНИТЬ



Раздел «Договоры» - подписание договора

На Дальний Восток.рф


КАРТА ЗАЯВИТЕЛИ ЗАЯВЛЕНИЯ ДОГОВОРЫ ДЕКЛАРАЦИИ Калинин П.А. 109

Гринченко Сергей Викторович Договор подписан заявителем

ОТПРАВИТЬ УВЕДОМЛЕНИЕ О ВРИ ИЗМЕНИТЬ СТАТУС НА «ПОДПИСАН УО»

ЗЕМЕЛЬНЫЙ УЧАСТОК-1 ({B7D33DC0-4524-4DDA-96E7-4E315EEBB57F})

Общие сведения

РАСПОЛОЖЕНИЕ	Широта 48°57'3" Долгота 131°2'37" Земельный участок-1 Разница с Москвой +7 часов Кадастровый квартал: 79:05:0000000	 ГРАНИЦЫ ЗУ ФИС
ЧАСОВОЙ ПОЯС	+10 GMT Разница с Москвой +7	

Площадь земельного участка

0,999 га

Площадь земельного участка в местной системе координат 0,999 га

✓ **В течение 5 рабочих дней**
со дня поступления подписанного
гражданином проекта договора УО
обеспечивает его подписание и
обращается с заявлением в Росреестр

Изменение статуса

ОТВЕТСТВЕННЫЙ ЗА ПОДПИСАНИЕ

Калинин Парфений Авдеевич

УКАЖИТЕ ДАТУ ПОДПИСАНИЯ *

28.01.2019

ИЗМЕНИТЬ СТАТУС ОТМЕНИТЬ

Гринченко Сергей Викторович

Договор подписан УО

ОТПРАВИТЬ УВЕДОМЛЕНИЕ О ВРИ

НАПРАВЛЕНИЕ НА РЕГИСТРАЦИЮ

КАРТЧКА УЧАСТКА

ИНФОРМАЦИЯ О ЗАЯВИТЕЛЕ

ДОКУМЕНТЫ

ДОПОЛНИТЕЛЬНАЯ ИНФОРМАЦИЯ

ИСТОРИЯ ИЗМЕНЕНИЙ

СООБЩЕНИЯ

ЭТАПЫ ОФОРМЛЕНИЯ ДОГОВОРА

1 ФОРМИРОВАНИЕ
ДОГОВОРА

2 СФОРМИРОВАН И
НАПРАВЛЕН
ПОЛЬЗОВАТЕЛЮ

3 ПОДПИСАН
ПОЛЬЗОВАТЕЛЕМ

→ ПОДПИСАН УО

ЗАРЕГИСТРИРОВАН

ЗЕМЕЛЬНЫЙ УЧАСТОК-1 ({B7D33DC0-4524-4DDA-96E7-4E315EEBB57F})

Общие сведения

РАСПОЛОЖЕНИЕ Широта 48°57'3" Долгота 131°2'37"
Земельный участок-1
Разница с Москвой +7 часов
Кадастровый квартал: 79:05:0000000

ЧАСОВОЙ ПОЯС +10 GMT
Разница с Москвой +7

Площадь земельного участка

0,999 га

Площадь земельного участка в местной системе координат 0,999 га

Инфраструктура

ТРАНСПОРТНОЕ СООБЩЕНИЕ

РАССТОЯНИЕ ДО БЛИЖАЙШЕГО НАСЕЛЁННОГО ПУНКТА

Автомобильная дорога "Подъезд к с. Кундур": 25 км

Валдгейм: 136 км

село Ядрино

Биробиджан: 136 км

Благовещенск: 283 км

Предполагаемые виды разрешенного использования







Не выбран

Направление на государственную регистрацию права

ОРГАН РЕГИСТРАЦИИ ПРАВА *
ФГБУ "ФКП Росреестра" по Амурской области

СПОСОБ НАПРАВЛЕНИЯ * 

Лично

	ФАЙЛ	ПОДПИСЬ
Заявление в ОРП	 Выбрать файл	 Выбрать файл
Договор БП *	 Выбрать файл	 Выбрать файл
Доверенность	 Выбрать файл	 Выбрать файл

ДАТА ОТПРАВКИ НА ГОСУДАРСТВЕННУЮ РЕГИСТРАЦИЮ ПРАВА *

28.01.2019

КОММЕНТАРИЙ

НАПРАВЛЕНИЕ НА РЕГИСТРАЦИЮ

ОТМЕНИТЬ



Согласование вида разрешенного использования земельного участка



КАРТА



ЗАЯВИТЕЛИ



ЗАЯВЛЕНИЯ



ДОГОВОРЫ



ДЕКЛАРАЦИИ

РЕЕСТР ДОГОВОРОВ

речкин юрий

КАДАСТРОВЫЙ
НОМЕР

ОСТАЛОСЬ ДНЕЙ
НА ОБРАБОТКУ

СТАТУС ДОГОВОРА

СТАТУС ВРИ

СУБЪЕКТ РФ

ОТВЕТСТВЕННЫЙ УО

Речкин Юрий Сергеевич

65:10:0000012:1521

7

✔ Договор
зарегистрирован
в Росреестре

На согласовании

Сахалинская область

АДМИНИСТРАЦИЯ МО ГО
ДОЛИНСКИЙ



ДЕКЛАРАЦИИ

Начальников С.М.

31

ИЗМЕНИТЬ СТАТУС НА «ПОДПИСАН ЗАЯВИТЕЛЕМ»

ОТКЛОНИТЬ ВРИ

НАЧАТЬ РАСТОРЖЕНИЕ

Отклонение вида разрешенного использования

КОММЕНТАРИЙ

ОТКЛОНИТЬ

ОТМЕНИТЬ

Направление для внесения сведений в Единый государственный реестр
недвижимости

ОРГАН РЕГИСТРАЦИИ ПРАВА *

ФГБУ "ФНП Росреестра" по Магаданской области и Чукотскому автономному округу

СПОСОБ НАПРАВЛЕНИЯ *

Лично

	файл	подпись
Заявление в ОРП	Выбрать файл	Выбрать файл
Сведения о категории ЗУ	Выбрать файл	Выбрать файл
Уведомление о ВРИ *	Выбрать файл	Выбрать файл
Доверенность	Выбрать файл	Выбрать файл

ДАТА ОТПРАВКИ НА ВНЕСЕНИЕ СВЕДЕНИЙ В ЕГРН *

25.10.2018

КОММЕНТАРИЙ

НАПРАВИТЬ

ОТМЕНИТЬ

Начальников С.М.

34

ИЗМЕНИТЬ СТАТУС НА «ПОДПИСАН УО»

РАЦИИ

Шестаков Т.Б.

2

ОТПРАВИТЬ НА ВНЕСЕНИЕ В ЕГРН



Расторжение договора

Полное расторжение договора

Начальников С.М. 48

НАЧАТЬ РАСТОРЖЕНИЕ

Начальников С.М. 34

НАПРАВИТЬ НА ПРЕКРАЩЕНИЕ

Начать расторжение договора безвозмездного пользования

ОСНОВАНИЯ ДЛЯ ПРЕКРАЩЕНИЯ ДОГОВОРА *

Выберите значения

КОММЕНТАРИЙ *

НАЧАТЬ **ОТМЕНИТЬ**

Направление на государственную регистрацию прекращения договора

ОРГАН РЕГИСТРАЦИИ ПРАВА *

ФГБУ "ФКП Росреестра" по Магаданской области и Чукотскому автономному округу

СПОСОБ НАПРАВЛЕНИЯ * ⓘ

Лично

	ФАЙЛ	ПОДПИСЬ
Заявление в ОРП	+ Выбрать файл	+ Выбрать файл
Документ-основание *	+ Выбрать файл	+ Выбрать файл
Доверенность	+ Выбрать файл	+ Выбрать файл

ДАТА ОТПРАВКИ НА ГОСУДАРСТВЕННУЮ РЕГИСТРАЦИЮ ПРЕКРАЩЕНИЯ ДОГОВОРА *

26.10.2018

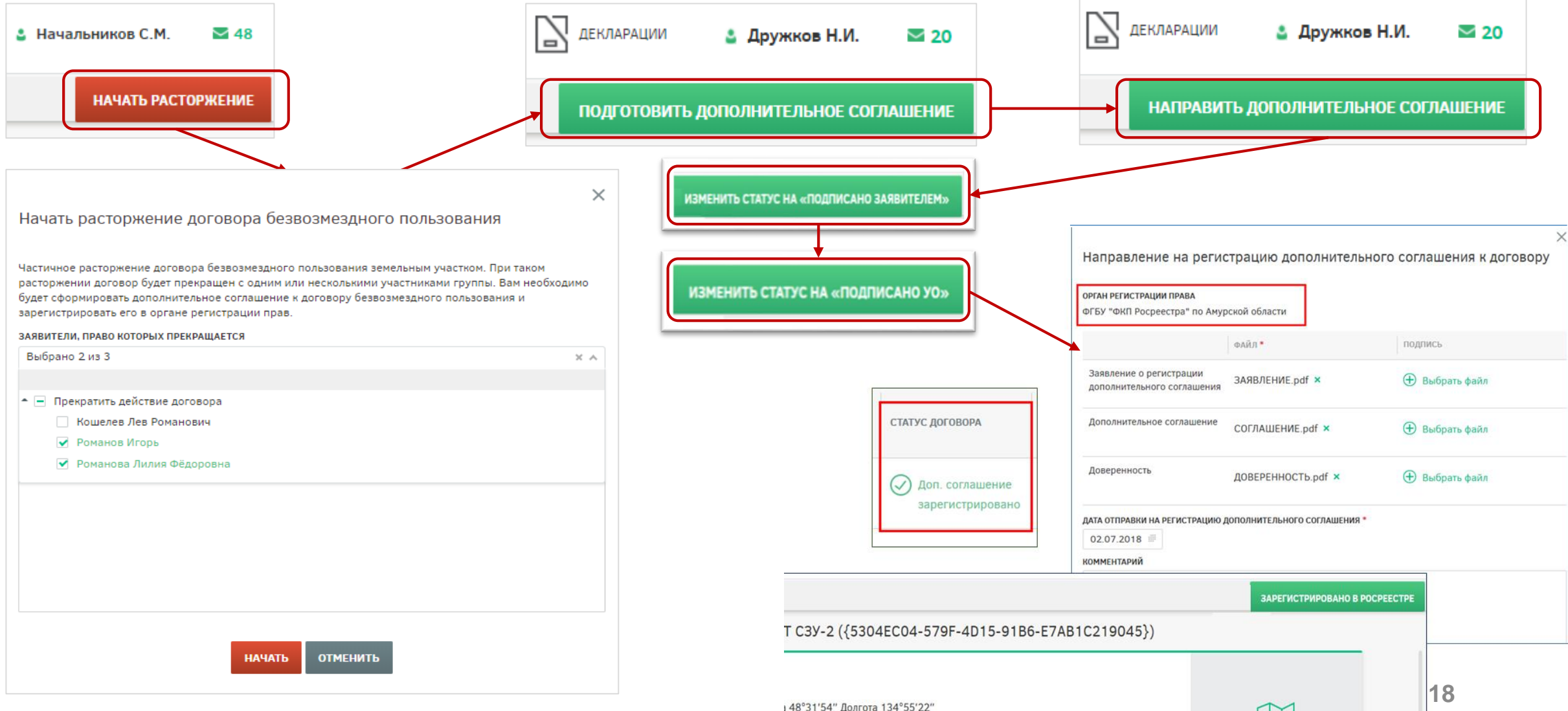
КОММЕНТАРИЙ

НАПРАВИТЬ **ОТМЕНИТЬ**



Расторжение договора

Частичное расторжение договора





АГЕНТСТВО ПО РАЗВИТИЮ
ЧЕЛОВЕЧЕСКОГО КАПИТАЛА
НА ДАЛЬНЕМ ВОСТОКЕ

Спасибо за внимание!

